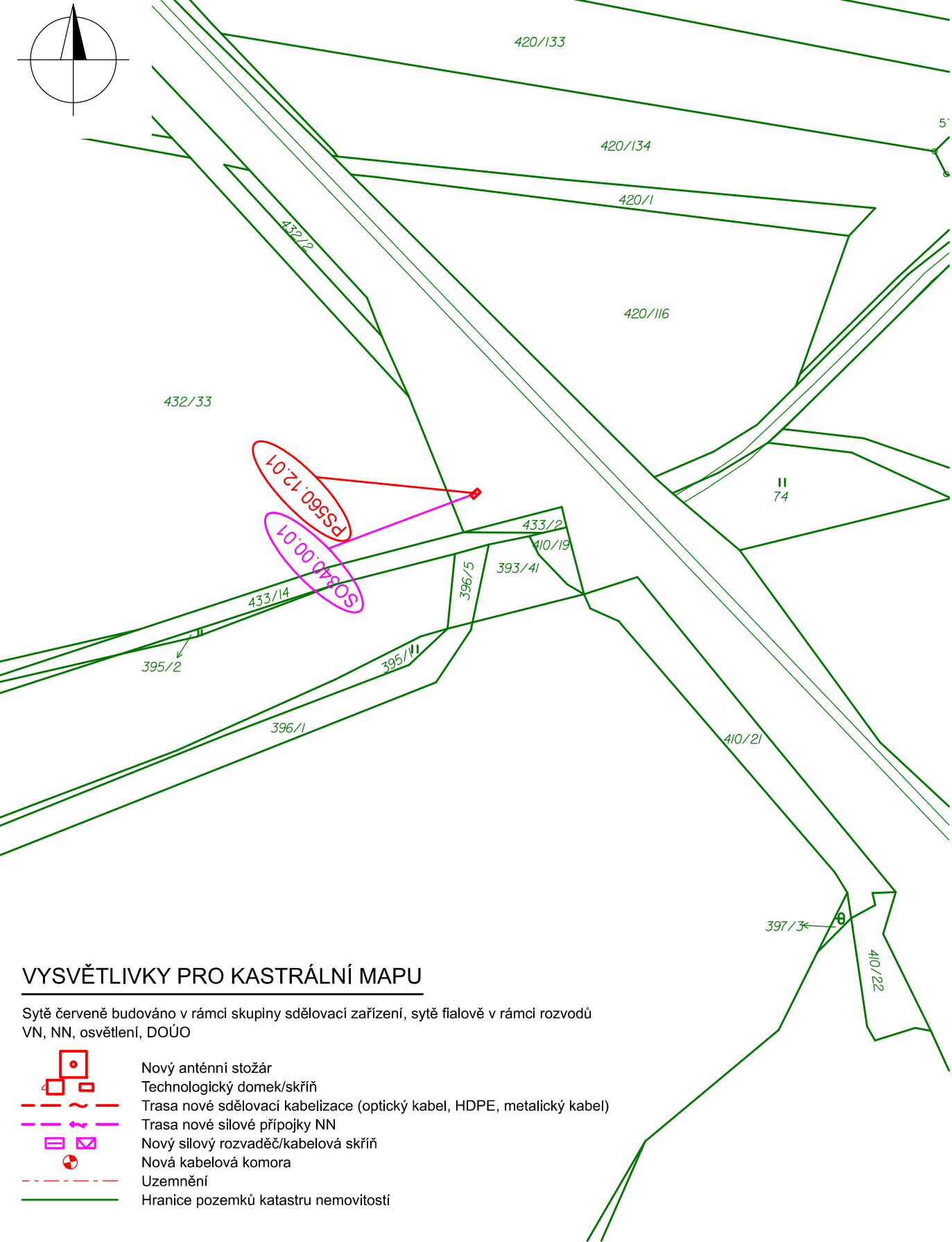


ÚPRAVY ZÁKLADNOVÝCH
RADIOSTANIC BTS SÍTĚ GSM-R ŘADY S6000

SITUAČNÍ VÝKRES - BTS BDENĚVES
MĚŘITKO 1:1 000



Paré:

Orientační schéma:



Razítko oprávněné osoby:

Podpis:

Datum:

Revize:	Datum:	Popis:	Kontroloval:
000	10.09.2025	Čistopis dokumentace	Ing. Roman Skoták

Stavebník / investor:	Správa železnic, státní organizace	
Adresa:	Dlážděná 1003/7, 110 00 Praha 1	
Zástupce investora:	Stavební správa západ	
Adresa:	Ke Štvanici 656/3, 186 00 Praha 8 - Karlín	

Zhotovitel díla:	Společnost „SP + IXPROJ_BTS_GSM-R_S6000“	
Adresa:	Olšanská 1a, 130 00 Praha 3	
Kontakt:	T: +420 267 094 111 E: praha@sudop.cz	
Zhotovitel části / objektu:	SUDOP PRAHA a.s.	
Adresa:	Olšanská 1a, 130 00 Praha 3	
Kontakt:	T: +420 267 094 111 E: praha@sudop.cz	
Hlavní projektant (HIP):	Ing. Ondřej Krupička	Specialista: Ing. Roman Skoták

Název stavby / akce:	Úpravy základnových radiostanic BTS sítě GSM-R řady S6000		Označení investora: S632300525			
			Zakázka: 25-022.208			
Název části:	Situační výkresy		Označení částí: C.2			
Název objektu / dílčí části:	Katastrální situace		Objekt / Skupina objektů:			
			řada	úsek	řazení	podobjekt
			-	-	-	-
Název přílohy:	Katastrální situační výkresy		Dílčí část:	Typ:	Číslo přílohy:	
Název dílčí části přílohy:	BTS Bdeněves		C.2	2	106	
Odpovědný projektant:	Zpracovatel přílohy:	Měřítko: 1:1 000	Stupeň dokumentace: ZDS2			
Ing. Ondřej Krupička	Ing. Ondřej Krupička	Formáty: 2xA4				
Kraj:	Katastrální území:	TUDU:	Smluvní datum zpracování: 10.09.2025			
viz textová část	viz textová část	viz textová část				